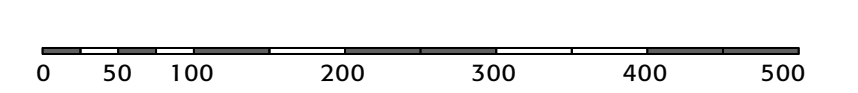
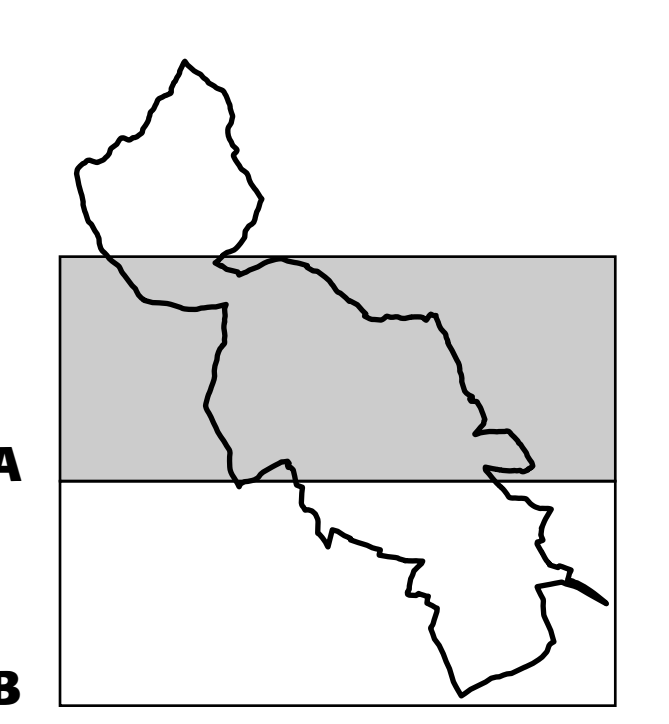


1/A
VÝKRES ZÁKLADNÍHO ČLENĚNÍ ÚZEMÍ
- ZMĚNA Č. 2 ÚP HORNÍ BĚLÁ
M 1 : 5 000
KVĚTEN 2019



- přírodní členění území
 - hranice katastrálního území (Obec Horní Bělá, Písnice) k.ú.
 - hranice katastrálního území
 - zastavěná plocha (Z) (Změna č. 2)
 - VTL, příloha č. 1400 Hranice ČSOP/ÚP - Písnice (P23-N)
 - hranice zastavěného území (ÚP Horní Bělá (červen 2009))
 - zastavěná plocha (ÚP Horní Bělá (červen 2009))
 - zastavěná plocha (Změna č. 1 ÚP Horní Bělá)
 - rozpisové plochy realizované (2009 - 2018)
 - zrušené rozpisové plochy (ÚP Horní Bělá (červen 2009))
- Doplující informace:**
ÚP a Změna č. 1 (v rozsahu katastru technické infrastruktury):
RTT - dopravní rozpisové plochy
NTK - sanace skládky a doplnění územního porostu
N15 - doplnění územního porostu (na území č. 150/2018/001)
N19 - kompostárna

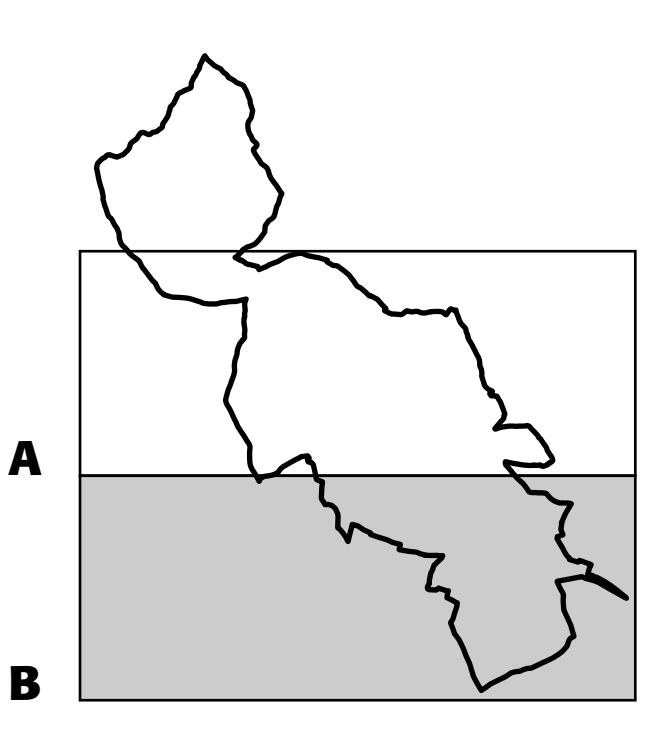


projektant
Ing. arch. Ladislav Barel
S. Kratoch 817743
140 00 Praha 4

Ing. arch. Ladislav Barel
S. Kratoch 817743
140 00 Praha 4

Zájemci o účast
správní orgán vydávající
odpověď zastavěnému území
Zastupitelstvo obce Horní Bělá
číslo jednací číslo
2
číslo jednací číslo
číslo jednací číslo
číslo jednací číslo

Ing. Radek Petr, starosta
Obce Horní Bělá, č. 156, 231 02 Dolní Bělá
projektant
Ing. arch. Ladislav Barel
S. Kratoch 817743
140 00 Praha 4



1/B
VÝKRES ZÁKLADNÍHO ČLENĚNÍ ÚZEMÍ
- ZMĚNA Č. 2 ÚP HORNÍ BĚLÁ
M 1 : 5 000
KVĚTEN 2019